




MAPA DE PERIGOSIDADE DE INCÊNDIO RURAL DO CONCELHO DE PENEDONO

LIMITES ADMINISTRATIVOS

-  Concelho de Penedono
-  Limite de Freguesia
-  Limite de Concelho

Perigosidade

-  Muito baixa
-  Baixa
-  Média
-  Alta
-  Muito alta



Projeção rectangular de Gauss
 Elipsóide de Hayford, Datum Lisboa
 Coordenadas Hayford - Gauss

Elaboração: Junho de 2018

Fonte(s): D-G Território (CAOP 2016); ICNF; COS(2007);
 Município de Penedono e Ribafior (2018)

ELABORADO POR:



MAPA Nº 02